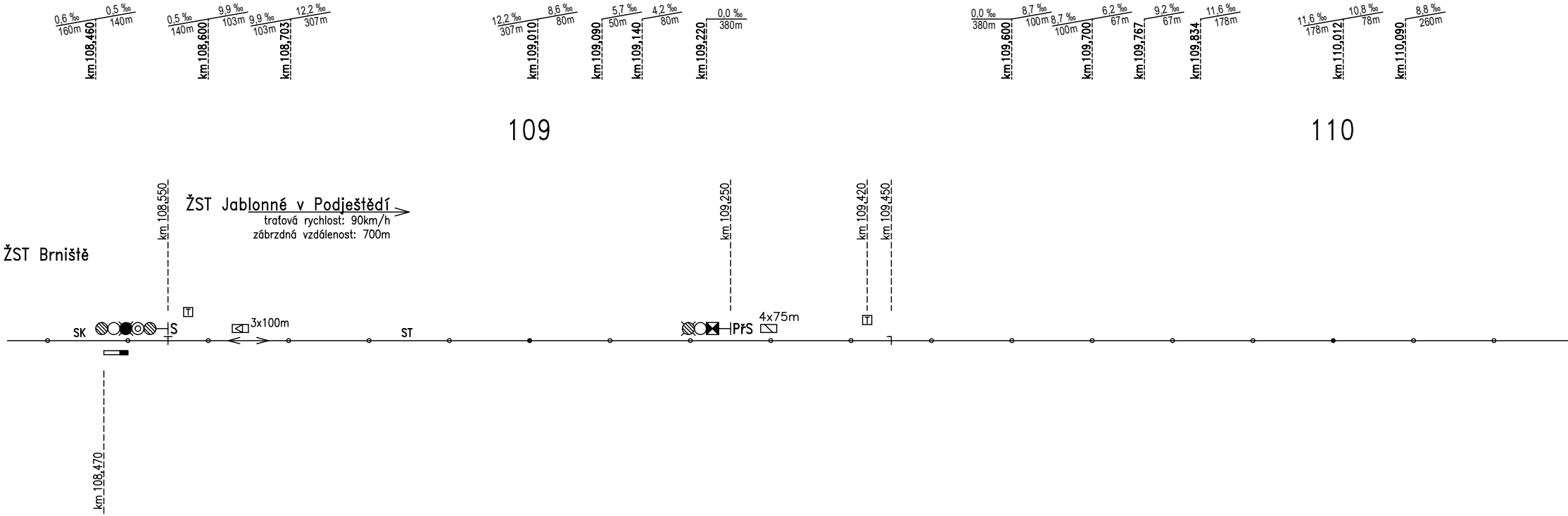
0,6 ‰
160m
0,5 ‰
140m
km 108,460
0,5 ‰
140m
9,9 ‰
103m
km 108,600
9,9 ‰
103m
12,2 ‰
307m
km 108,703
12,2 ‰
307m
8,6 ‰
80m
km 109,010
5,7 ‰
50m
km 109,090
4,2 ‰
80m
km 109,140
0,0 ‰
380m
km 109,220
0,0 ‰
380m
8,7 ‰
100m
km 109,600
8,7 ‰
100m
6,2 ‰
67m
km 109,700
9,2 ‰
67m
km 109,767
11,6 ‰
178m
km 109,834
11,6 ‰
178m
10,8 ‰
78m
km 110,012
8,8 ‰
260m
km 110,090
109
110
km 108,550
ŽST Jablonné v Podještědí
traťová rychlost: 90km/h
zábrzdná vzdálenost: 700m
ŽST Brniště
km 109,250
km 109,420
km 109,450
T
3x100m
SK
S
ST
4x75m
PřS
T
km 108,470

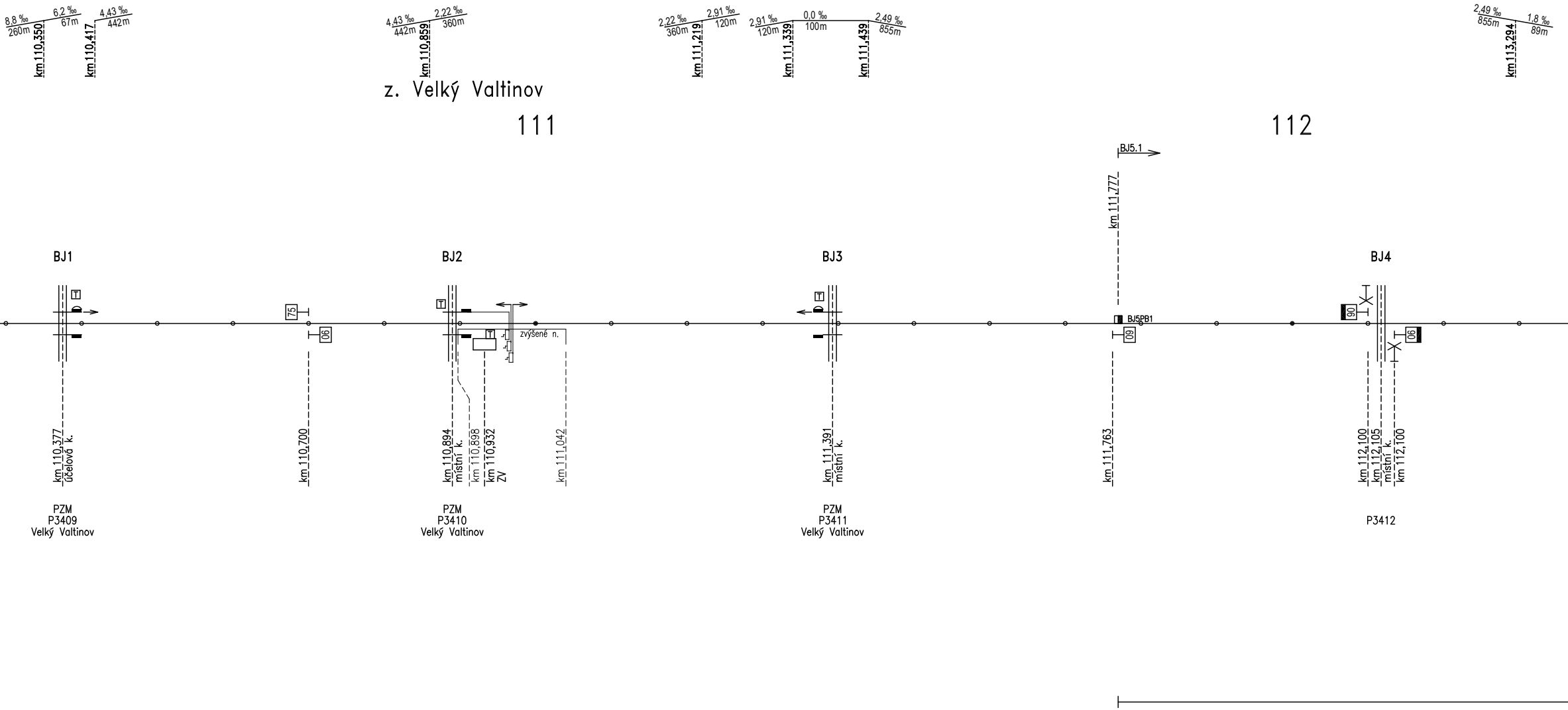
8,8 ‰
260m
6,2 ‰
67m
km 110,350
km 110,417
4,43 ‰
442m
4,43 ‰
442m
2,22 ‰
360m
km 110,859
z. Velký Valtinov
111
2,22 ‰
360m
2,91 ‰
120m
km 111,219
2,91 ‰
120m
0,0 ‰
100m
km 111,339
2,49 ‰
855m
km 111,439
2,49 ‰
855m
1,8 ‰
89m
km 113,294
112
BJ5.1
km 111,777
BJ1
BJ2
BJ3
BJ4
T
75
06
T
T
zvýšené n.
T
BJ5PB1
09
90
06
km 110,377
účelová k.
km 110,700
km 110,894
místní k.
km 110,898
km 110,932
ZV
km 111,042
km 111,391
místní k.
km 111,763
km 112,100
km 112,105
místní k.
km 112,100
PZM
P3409
Velký Valtinov
PZM
P3410
Velký Valtinov
PZM
P3411
Velký Valtinov
P3412

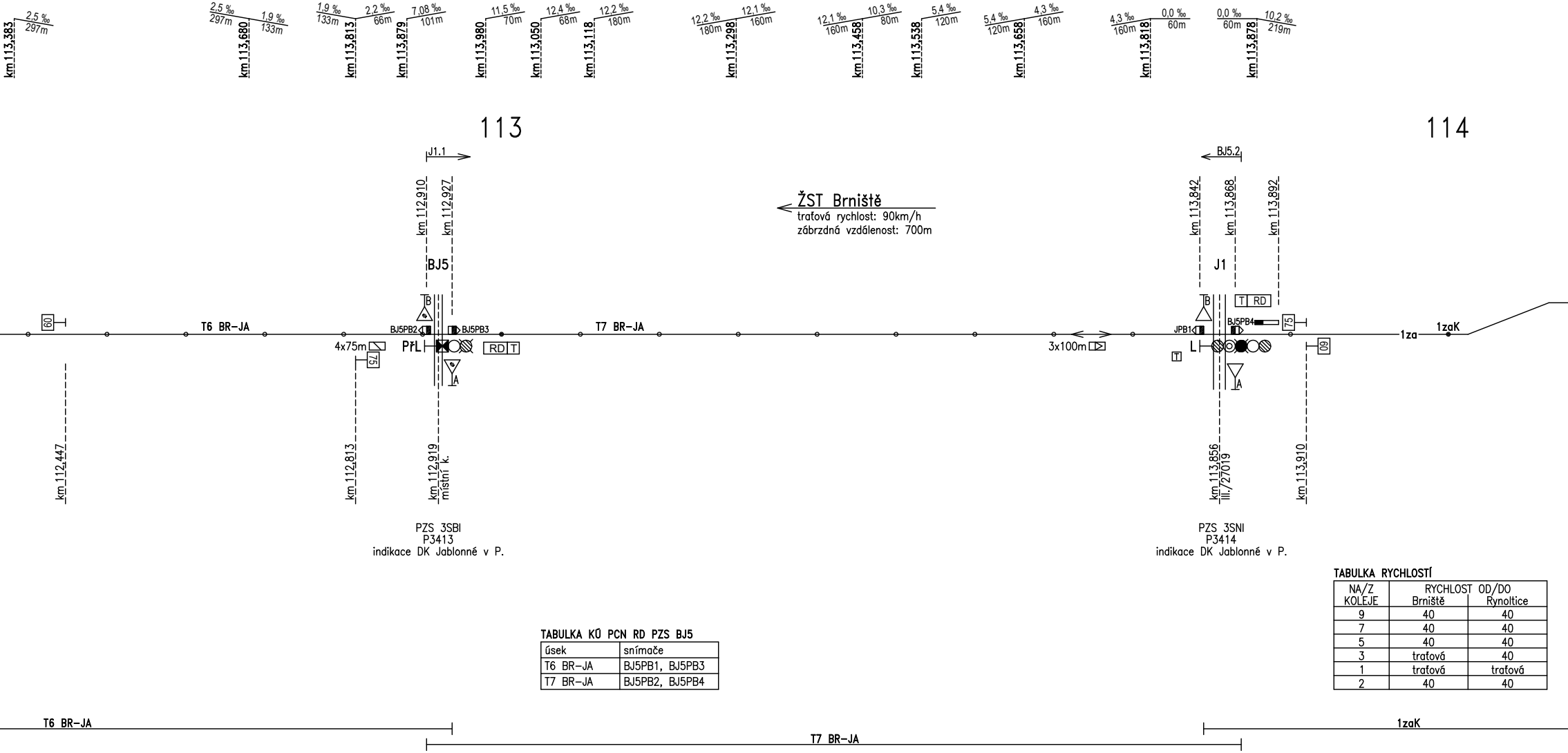
km113,383
2,5 ‰
297m
2,5 ‰
297m
km113,680
1,9 ‰
133m
1,9 ‰
133m
km113,813
2,2 ‰
66m
km113,879
7,08 ‰
101m
km113,980
11,5 ‰
70m
km113,050
12,4 ‰
68m
km113,118
12,2 ‰
180m
12,2 ‰
180m
km113,298
12,1 ‰
160m
12,1 ‰
160m
km113,458
10,3 ‰
80m
km113,538
5,4 ‰
120m
5,4 ‰
120m
km113,658
4,3 ‰
160m
4,3 ‰
160m
km113,818
0,0 ‰
60m
0,0 ‰
60m
km113,878
10,2 ‰
219m
113
114
J1.1
BJ5.2
km 112,910
km 112,927
ŽST Brniště
traťová rychlost: 90km/h
zábrzdná vzdálenost: 700m
km 113,842
km 113,868
km 113,892
BJ5
J1
B
T RD
60
T6 BR-JA
BJ5PB2
BJ5PB3
T7 BR-JA
JPB1
BJ5PB4
75
1za
1zaK
4x75m
75
PřL
RD T
A
3x100m
L
T
60
A
km 112,447
km 112,813
km 112,919
místní k.
km 113,856
lii./27019
km 113,910
PZS 3SBI
P3413
indikace DK Jablonné v P.
PZS 3SNI
P3414
indikace DK Jablonné v P.
T6 BR-JA
T7 BR-JA
1zaK

TABULKA KŮ PCN RD PZS BJ5

úsek	snímače
T6 BR-JA	BJ5PB1, BJ5PB3
T7 BR-JA	BJ5PB2, BJ5PB4

TABULKA RYCHLOSTÍ

NA/Z KOLEJE	RYCHLOST OD/DO Brniště	Rynoltice
9	40	40
7	40	40
5	40	40
3	traťová	40
1	traťová	traťová
2	40	40

ŽST Jablonné v Podještědí

SZZ elekromechanické se světlenými návěstidly
TZZ Brniště – Jablonné v Podještědí: TD
TZZ Jablonné v Podještědí – Rynoltice: TD

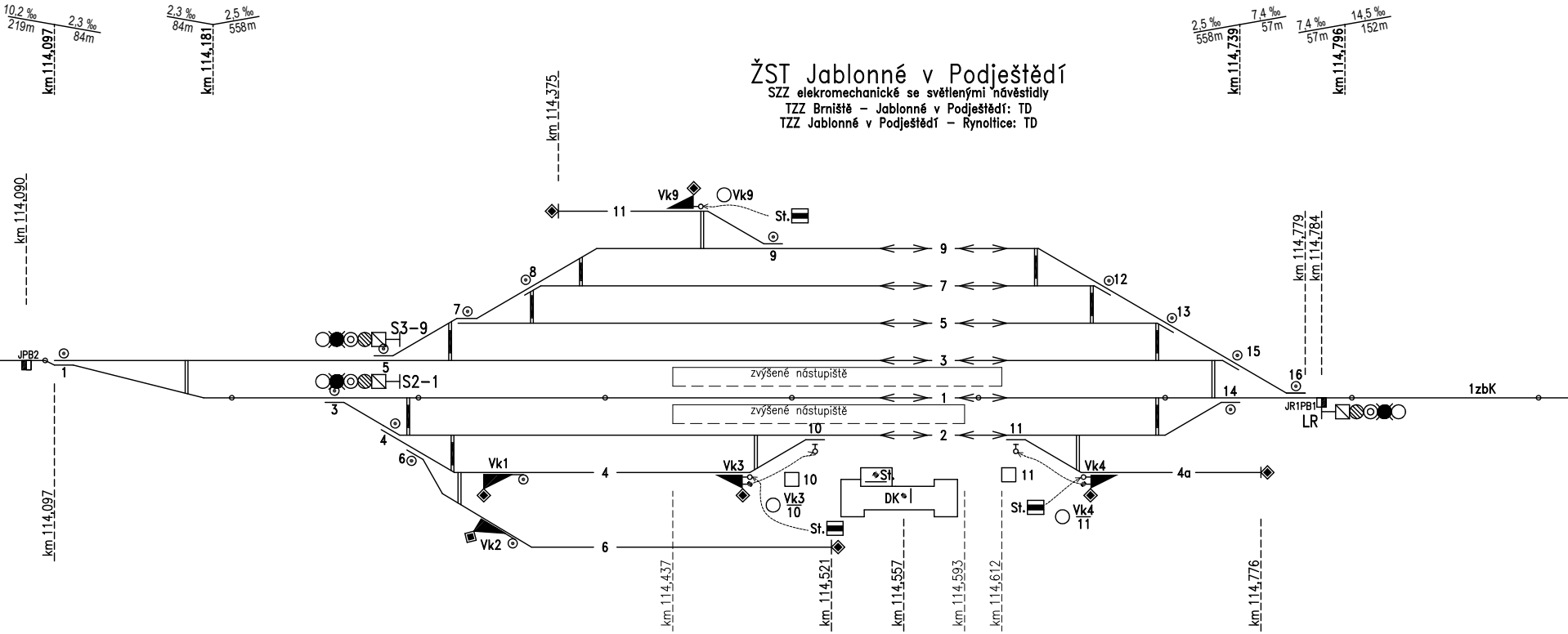
10,2 ‰
219m
2,3 ‰
84m
km 114,097
2,3 ‰
84m
2,5 ‰
558m
km 114,181
km 114,375
km 114,090
2,5 ‰
558m
7,4 ‰
57m
km 114,739
7,4 ‰
57m
14,5 ‰
152m
km 114,796
km 114,779
km 114,784
JPB2
1
3
4
5
6
7
8
9
10
11
12
13
14
15
16
S3-9
S2-1
LR
JR1PB1
1zbK
Vk1
Vk2
Vk3
Vk4
Vk9
Vk3/10
Vk4/11
St.
DK
4a
zvýšené nástupiště
zvýšené nástupiště
km 114,097
km 114,437
km 114,521
km 114,557
km 114,593
km 114,612
km 114,776

TABULKA NÁVĚSTIDEL

náv.	km
PřL	112,909
L	113,842
S2–1	114,276
S3–9	114,276

TABULKA KÚ PCN RM JABLONNÉ V. P.

úsek	snímače
1zaK	JPB1, JPB2

TABULKA KONCOVNÍKŮ

kolej	km
1–2	114,288
2–4	114,325
3	114,320
5	114,347
7–9	114,374

TABULKA KONCOVNÍKŮ

kolej	km
1–2	114,695
3	114,695
5	114,662
7–9	114,629

TABULKA NÁVĚSTIDEL

náv.	km
PřS	115,744
S	115,040
LR	114,784

1zb

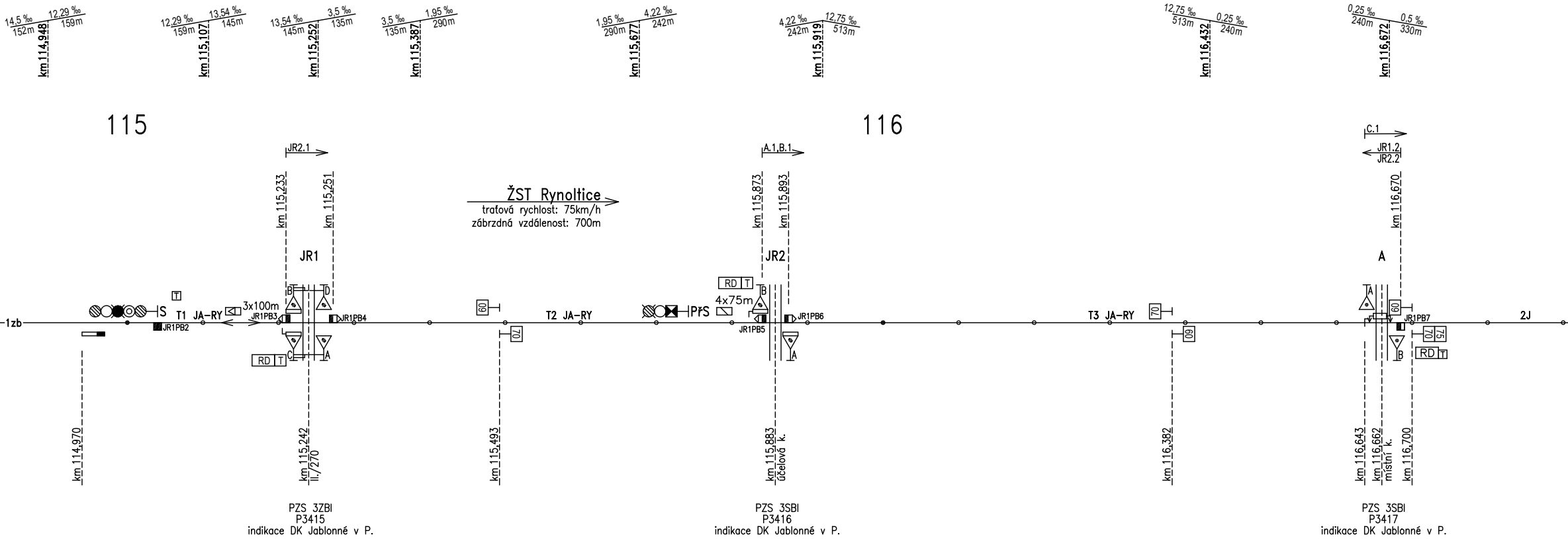
14,5 ‰
152m
12,29 ‰
159m
km 114,948
12,29 ‰
159m
13,54 ‰
145m
km 115,107
13,54 ‰
145m
3,5 ‰
135m
km 115,252
3,5 ‰
135m
1,95 ‰
290m
km 115,387
1,95 ‰
290m
4,22 ‰
242m
km 115,677
4,22 ‰
242m
12,75 ‰
513m
km 115,919
12,75 ‰
513m
0,25 ‰
240m
km 116,432
0,25 ‰
240m
0,5 ‰
330m
km 116,672
115
116
JR2.1
km 115,233
km 115,251
ŽST Rynoltice
traťová rychlost: 75km/h
zábrzdná vzdálenost: 700m
A.1,B.1
km 115,873
km 115,893
C.1
JR1.2
JR2.2
km 116,670
JR1
JR2
A
1zb
S
T
T1 JA–RY
3x100m
JR1PB3
JR1PB2
JR1PB4
B
D
C
A
RD
T
60
70
T2 JA–RY
PřS
RD
T
4x75m
B
JR1PB5
JR1PB6
A
T3 JA–RY
70
60
A
60
JR1PB7
70
75
B
RD
T
2J
km 114,970
km 115,242
II./270
km 115,493
km 115,883
účelová k.
km 116,382
km 116,643
km 116,662
místní k.
km 116,700
PZS 3ZBI
P3415
indikace DK Jablonné v P.
PZS 3SBI
P3416
indikace DK Jablonné v P.
PZS 3SBI
P3417
indikace DK Jablonné v P.

TABULKA KŮ PCN RD PZS JR1

úsek	snímače
1zbK	JR1PB1, JR1PB2
T1 JA–RY	JR1PB2, JR1PB4
T2 JA–RY	JR1PB3, JR1PB6
T3 JA–RY	JR1PB5, JR1PB7


K
T1 JA–RY
T2 JA–RY
T3 JA–RY

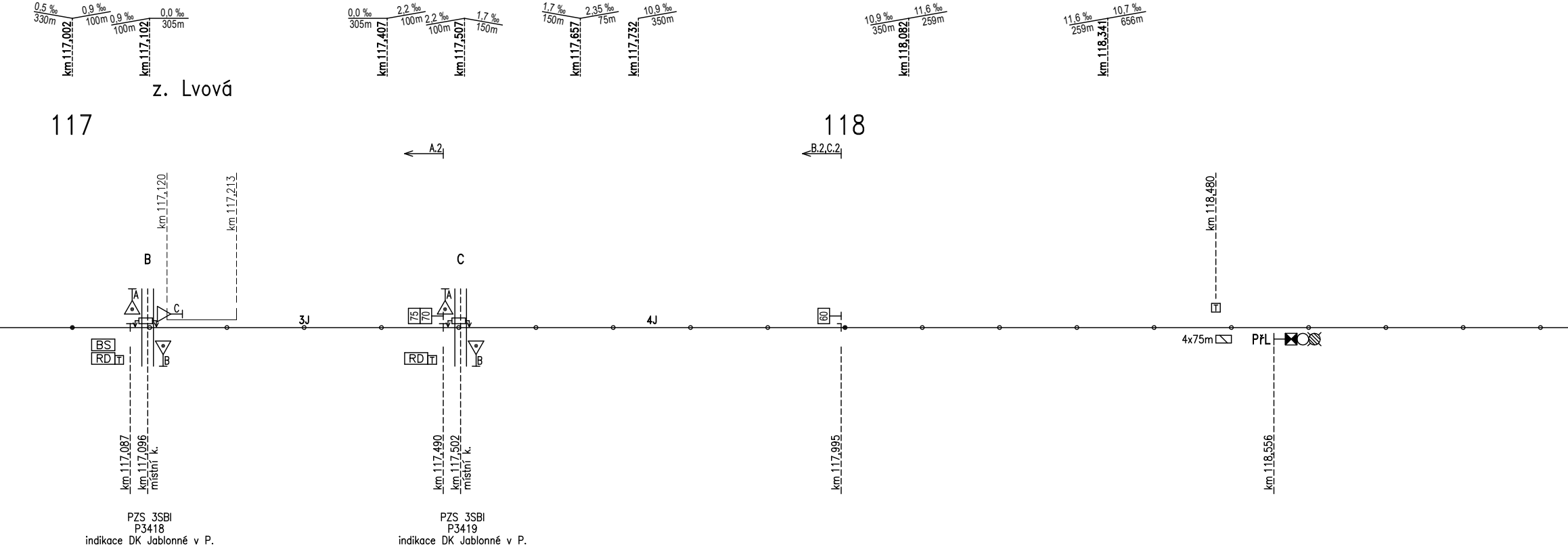
0,5 ‰
330m
km117,002
0,9 ‰
100m
0,9 ‰
100m
km117,102
0,0 ‰
305m
0,0 ‰
305m
km117,407
2,2 ‰
100m
2,2 ‰
100m
km117,507
1,7 ‰
150m
1,7 ‰
150m
km117,657
2,35 ‰
75m
km117,732
10,9 ‰
350m
10,9 ‰
350m
km118,082
11,6 ‰
259m
11,6 ‰
259m
km 118,341
10,7 ‰
656m
z. Lvová
117
118
A.2
B.2,C.2
km 117,120
km 117,213
km 118,480
B
C
A
C
A
3J
4J
75
70
60
T
BS
RD
T
RD
T
B
B
4x75m
PřL
km 117,087
km 117,096
místní k.
km 117,490
km 117,502
místní k.
km 117,995
km 118,556
PZS 3SBI
P3418
indikace DK Jablonné v P.
PZS 3SBI
P3419
indikace DK Jablonné v P.

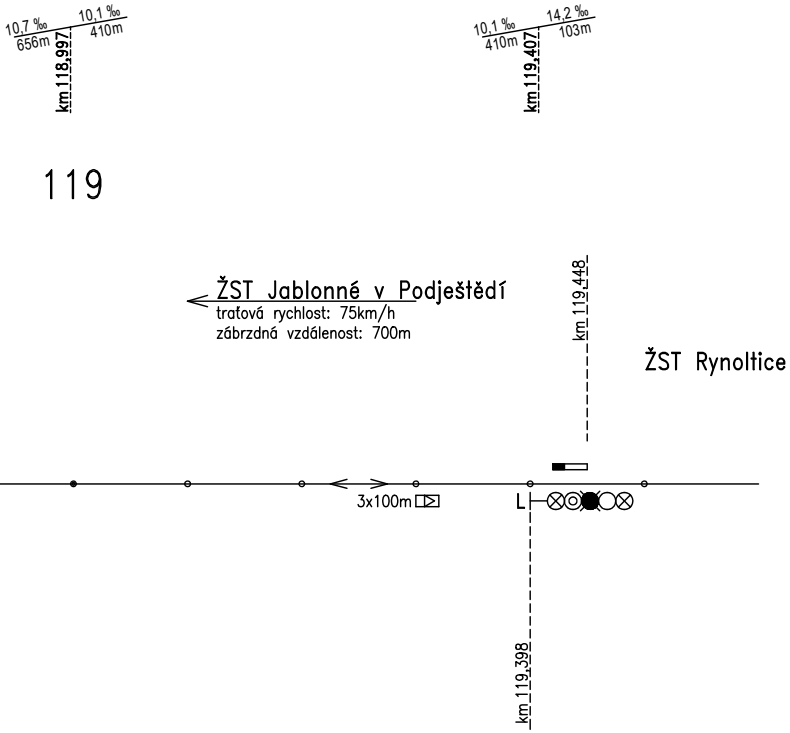
10,7 ‰
656m
km 118,997
10,1 ‰
410m
10,1 ‰
410m
km 119,407
14,2 ‰
103m
119
ŽST Jablonné v Podještědí
traťová rychlost: 75km/h
zábrzdná vzdálenost: 700m
km 119,448
ŽST Rynoltice
3x100m
L
km 119,398

1

04. 2024 Ing. L. Francouz NTD group a.s.

Oprava přejezdových zabezpečovacích zařízení v úseku Brniště – Rynoltice	Číslo výkresu
Situační schéma	0201